



Bürgerunterrichtung zum Ausbau der Straßen

- **Eikelnberger Weg von Kastanienweg bis Frankenstraße**
- **Kastanienweg von Eikelnberger Weg bis Akazienweg**
- **Akazienweg**



Von der Planung zum Ausbau

13.06.2023	Der Ausschuss für Stadtentwicklung (ASE) nimmt das vorgestellte Plankonzept zur Kenntnis und beauftragt die Verwaltung mit der Durchführung einer Bürgerunterrichtung
08.08.2023	Bürgerunterrichtung zum Ausbau
25.08.2023	Vorstellung des Ergebnisse der Bürgerunterrichtung im Ausschuss für Stadtentwicklung
Herbst 2023	Voraussichtlicher Baubeginn

Eikelnberger Weg

Vorhandener Aufbau

- Asphaltstärke zwischen 2 und 15 cm, teilweise teerhaltig.
- Schlacke zwischen 5 und 21 cm, teilweise keine Schlacke vorhanden.
- Auffüllungen aus Sand, Beton, Ziegelbruch etc.

Urzustand

- Kein frostsicherer Oberbau
- Keine ordnungsgemäße Straßentwässerung
- Risse und Schadstellen im Asphalt

Eikelnberger Weg

Fotos vom Urzustand



Eikelnberger Weg

Schadensbilder



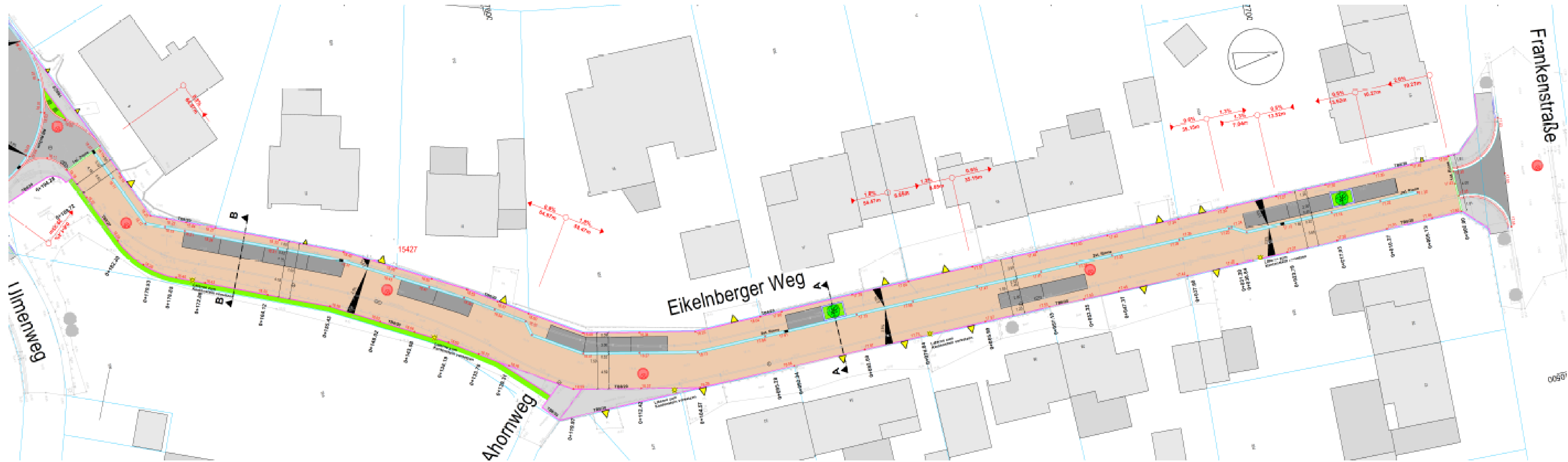
Eikelnberger Weg

Planung

- Komplette Erneuerung inkl. Unterbau.
- Mischfläche ohne Hochborde in Pflasterbauweise vorgesehen.
- Herstellung einer Straßenentwässerung mittels Rinnenanlage und Straßenabläufe.
- Die Mischverkehrsflächen werden mit rotbraunen Pflaster befestigt.
- Die vorgesehenen Parkplätze werden mit anthrazitfarbigen Pflaster angelegt.
- Zwei Baumbeete.
- Stichweg zum Ahornweg hin (nur für Fußgänger und Radfahrer) wird im Zuge der Maßnahme teilweise angepasst, damit die Höhenlagen der Straßen zueinander passen.

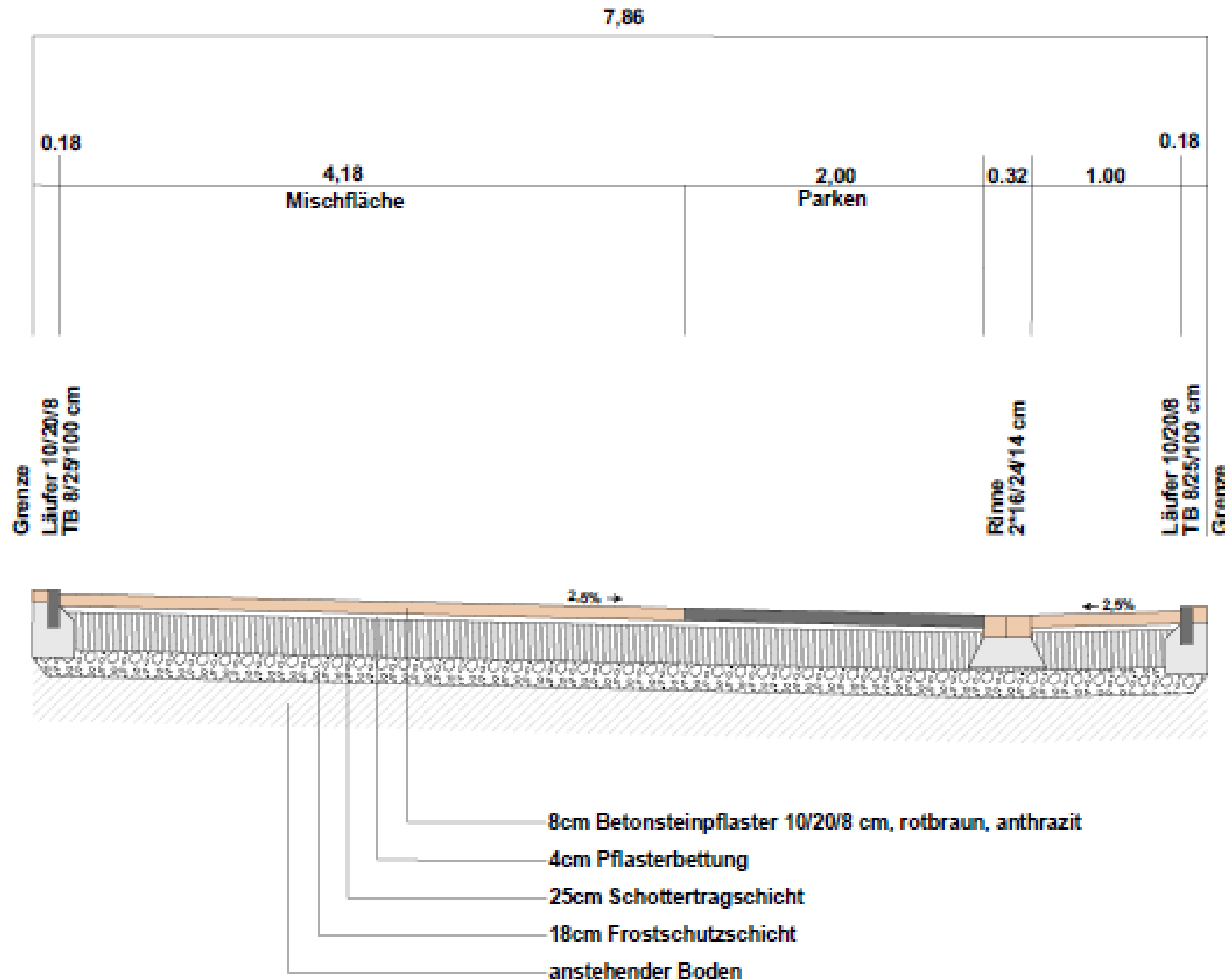
Eikelberger Weg

Ausbauplanung



Eikelberger Weg

Querschnitt (Schnitt B – B)



Kenngrößen

Ausbaulänge: ca. 225 m

Gesamtfläche: rd. 1.760 m²

Akazienweg

Vorhandener Aufbau

- Asphaltstärke zwischen 4 und 10 cm, teilweise teerhaltig
- Schlacke max. 8 cm
- Auffüllungen aus Sand, Beton, Ziegelbruch etc.

Urzustand

- Kein frostsicherer Oberbau
- Risse und Schadstellen im Asphalt
- Defekte Bordsteinanlage
- Kein ordnungsgemäße Straßenentwässerung
- Nur ein Teil der Verkehrsfläche ist befestigt, der Rest ist mit Schotter und wilden Bewuchs versehen

Akazienweg

Fotos vom Urzustand



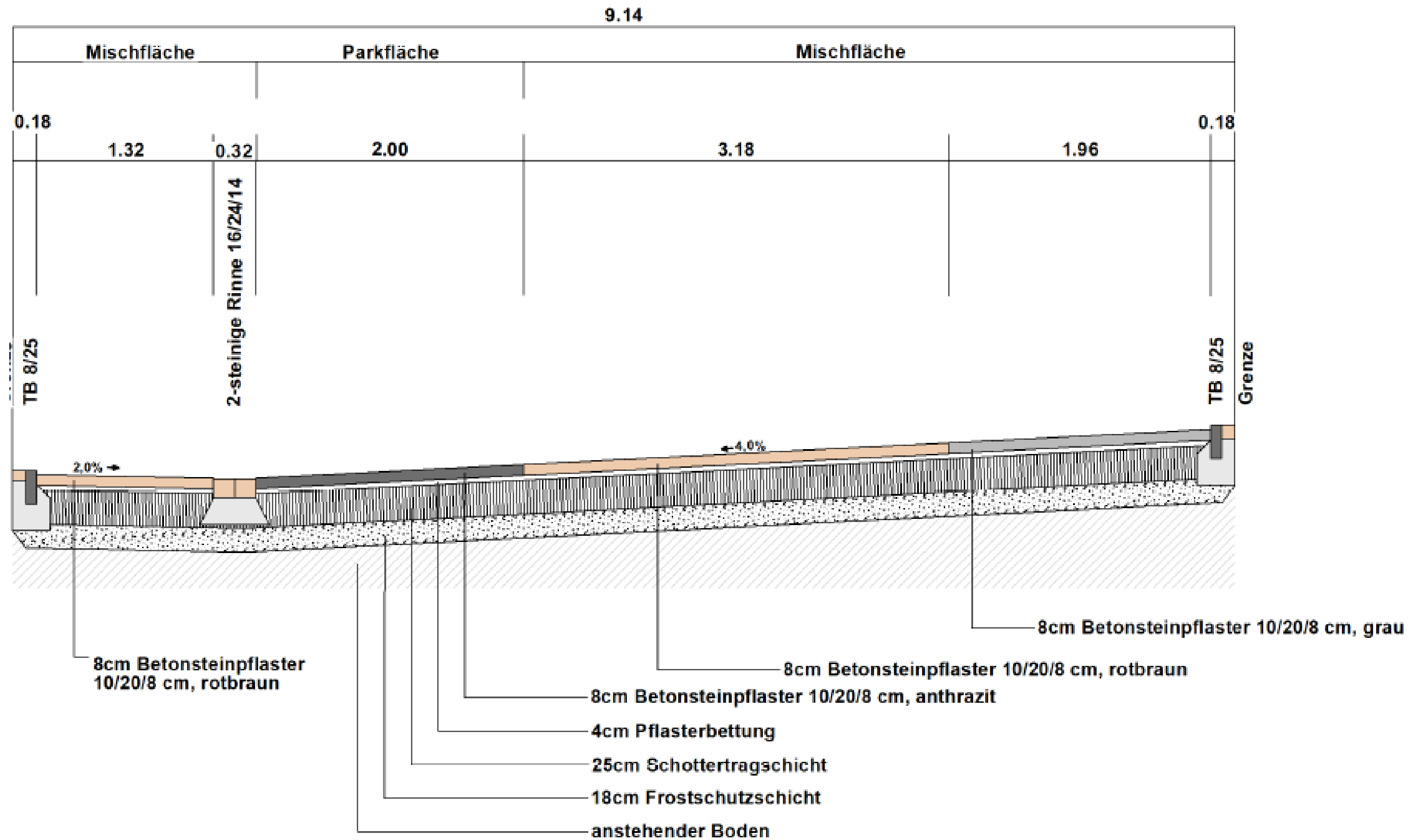
Akazienweg

Schadensbilder



Akazienweg

Querschnitt (Schnitt D - D)



Kenngrößen

Ausbaulänge: ca. 145 m

Gesamtfläche: rd. 1.250 m²

Akazienweg


Planung

- Komplette Erneuerung inkl. Unterbau.
- Mischfläche ohne Hochborde in Pflasterbauweise vorgesehen.
- Herstellung einer Straßenentwässerung mittels Rinnenanlage und Straßenabläufe.
- Die Mischverkehrsflächen werden mit rotbraunen Pflaster befestigt.
- Die vorgesehenen Parkplätze werden mit anthrazitfarbigen Pflaster angelegt.
- Durch Baumbeete und Rabattenbeete soll eine Art Verkehrsberuhigung erreicht werden.

Zusammenfassung Ausbau der Straßen Eikelberger Weg und Akazienweg

Gestaltung als Mischverkehrsfläche

- Straßenfläche wird mit rotbraunen Pflaster befestigt.
- Die vorgesehenen Parkplätze werden mit anthrazitfarbigen Pflaster angelegt.
- Verkehrsberuhigung durch Baumbete und Rabattenbeete.
- Jetzige Standpunkte der Straßenbeleuchtung werden nur geringfügig verändert.



Beispiel: Im Grunewald, Emmerich

Zusammenfassung Ausbau der Straßen Eikelnberger Weg und Akazienweg

Baumbeete und Rabattenbeete

- Pflanzung von vier neuen Feldahorn (*acer campreste* „elsrijk“), jeweils zwei im Eikelnberger Weg und Akazienweg.
- Zwei Rabattenbeete (*Rosa rugosa*) im Akazienweg.



Kastanienweg

Vorhandener Aufbau

- Asphaltstärke zwischen 3 und 13 cm, teilweise teerhaltig.
- Schlacke zwischen 17 und 30 cm, teilweise verfestigt.
- Auffüllungen aus Sand, Beton, Ziegelbruch etc.

Urzustand

- Kein frostsicherer Oberbau
- Risse und Schadstellen im Asphalt
- Defekte Bordsteinanlage, bedingt durch Absackungen im Straßenkörper
- Zu geringes Längsgefälle in den Entwässerungsrinnen und in Teilabschnitten zu geringes Quergefälle im Gehwegbereich

Kastanienweg

Fotos vom Urzustand



Kastanienweg

Schadensbilder



Kastanienweg

Planung

- Komplette Erneuerung incl. Unterbau.
- Trennverkehrsfläche mit beidseitigem Gehweg.
- Straßenfläche bekommt einen bituminösen Aufbau, die Gehwege werden mit grauen Pflaster befestigt.
- Verbreiterung der Fahrbahn von 5,00 m auf 5,50 m.
- Die Rinnenanlage und der Hochbord werden in der neuen Straßenbreite neu angelegt.
- Baumstandorte sind nicht vorgesehen, um die beidseitige Befahrbarkeit und das Parken beizubehalten.
- Markierung von Stellplätzen auf der bituminösen Fahrbahn.
- Jetzige Standpunkte der Straßenbeleuchtung werden nur geringfügig verändert.

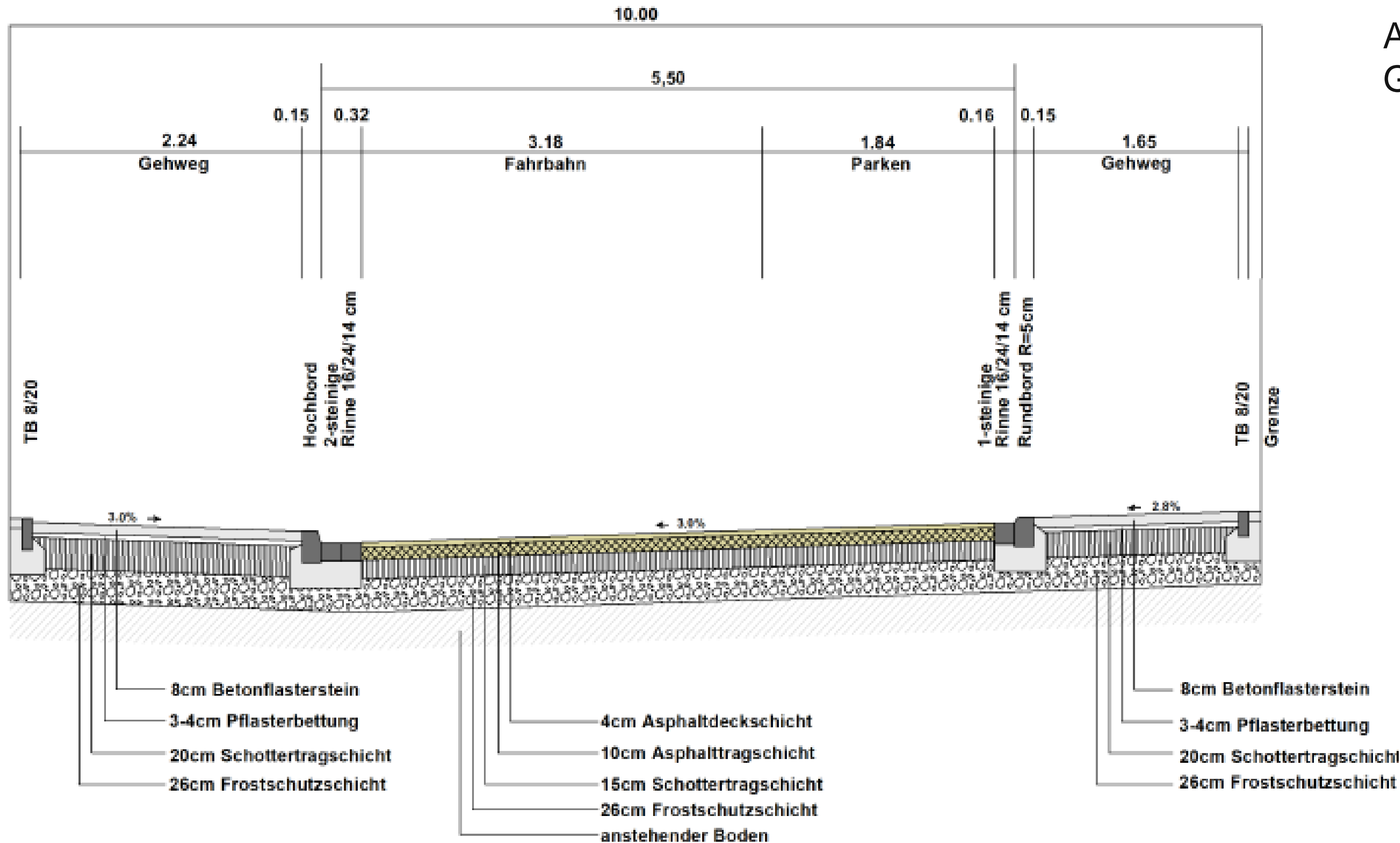
Kastanienweg

Ausbauplanung



Kastanienweg

Querschnitt (Schnitt C – C)



Kenngrößen

Ausbaulänge: ca. 140 m

Gesamtfläche: rd. 1.450 m²

Kastanienweg, Eikelnberger Weg und Akazienweg

Weitere Fragen?

Ansprechpartner:

Jens Bartel
Fachbereich 5
Geistmarkt 1
46446 Emmerich am Rhein

02822 – 75 1501

Denise Hellwig
Fachbereich 5
Geistmarkt 1
46446 Emmerich am Rhein

02822 – 75 1520

Jürgen Thielen
Fachbereich 5
Geistmarkt 1
46446 Emmerich am Rhein

02822 – 75 1524

Vielen Dank für Ihre Aufmerksamkeit